



Aichi International  
2026 Mountain Bike Invitational  
“UCI Class 3”

Coupe du Japon

愛知 国際 2026 マウンテンバイク・インビテーションナル

Technical Guide Ver. 01

テクニカルガイド

Ver.20260112



Coupe du Japon  
Aichi International 2026





# 1 Guideline

## 要項

Events : Coupe du Japon Aichi-Nagoya International 2026

大会名 Coupe du Japon 愛知 国際 2026 (マウンテンバイク大会)

Date : March 14, 15 2026

期日 : 2026 年 3 月 14 日 (土)、15 日 (日) (競技 1 日)

Venue : Obata Ryokuchi, Moriyama City, Nagoya, Aichi Japan

会場 : 小幡緑地 (愛知県名古屋市守山区)

Sanction Body : Union Cycliste Internationale Class3, Japan Cycling Federation

公認 : UCI 国際自転車競技連合 クラス 3、JCF 公益財団法人日本自転車競技連盟

Organized by : Member Organizations:

主催 Mountain Bike League of Japan、Aichi Cycling Federation,  
Japan Cycling Federation  
一般社団法人 MTB リーグ、公益財団法人日本自転車競技連盟、  
愛知県自転車競技連盟、

Official Supplier : SHIMANO, OGK-KABUTO

オフィシャルサプライヤー : シマノセールス株式会社、オージーケー・カブト株式会社

Supported by : Aichi Prefecture, Nagoya City,

後援 Bicycle Popularization Association of Japan,  
Japan Bicycle Promotion Institute,  
Bicycle Association (Japan)

\*On Application

愛知県、名古屋市、公益財団法人日本自転車普及協会、  
公益財団法人自転車産業振興協会、一般社団法人自転車協会  
申請中予定含む

Cooperation by :

協力 ヤマハ発動機株式会社、中部土木株式会社、株式会社 DYNOCO、  
グローブ・スポーツコミュニケーションズ株式会社、  
ジャパン・マウンテンバイク・カップ大会実行委員会

Cosponsored by : A and F, IRC Tire, INOAC Cooperation, Fukaya, Sagisaka, Futaba,  
Kato Cycle, Motocross International, PR International, NEST,

協賛 A&F、井上ゴム工業株式会社 IRC タイヤ、株式会社イノアックコーポレーション、株  
式会社フカヤ、株式会社サギサカ、株式会社フタバ、株式会社カトーサイクル、株  
式会社モトクロスインターナショナル、株式会社ピーアールインターナショナル  
申請中予定含む

## 2 Categories

### カテゴリー

Age Category : Elite This category shall comprise riders aged 19 and above.

All participant riders must have a valid license issued by National Federation of member of the Union Cycliste Internationale (UCI)

All Japanese riders must register with the Mountain Bike Team Japan for class certification and insurance purposes.

開催カテゴリー：エリート（19才以上）

すべての参加者は UCI の加盟国連盟の有効なライセンスを所持すること。

国内競技者は 2025 チーム登録済で該当クラスでの参加資格者であること

Japanese riders shall be subject to the following criteria:

A: Riders who held at least one point in the UCI Cross-Country Individual Ranking as of January 1, 2026.

B: Top 40 National Ranker Men and Women Elite on 2025.

C: Top 20 National ranker Men and Women Junior on 2025 with elite status on 2026

D: Resisterd Riders by 2025 Premier Teram in Japan

E: Special Selection by organizer.

日本の競技者はエリートであり次の基準による：

A: 2026 年 1 月 1 日現在で UCI クロスカントリー個人ランキングにおいて 1 ポイント以上を獲得している競技者

B: 2025 年ナショナルエリートランキング 40 位以内

C: 2025 年ナショナルジュニアランキング 20 位以内で 2026 年エリート登録者

D: 2025 年プレミアチーム登録競技者

E: 主催者特別選抜

# Cross Country Olympic: XCO

UCI Categories	Age	Entry Fee
UCI カテゴリー	年齢	参加費
Men Elite	19 and over	Free
Women Elite	19 and over	Free
男子エリート	19 才以上	無料
女子エリート	19 才以上	無料

\* Citizen's Fun Ride      Just for FUN.

ファンライド エキシビジョン

主催者が指定する自転車（マウンテンバイクなど）に乗車できる健康な男女で、ヘルメット、グローブを着用する者で、未成年は保護者の承諾が必要。定員になり次第締め切り

### 3 Schedule of Events

#### 競技日程

March 14(SAT)

- 10:00 -12:00 Course Inspection by UCI and ACC
- 14:00 -16:00 Course Walk – No Bikes
- 14:00 -16:00 Registration Open, Licence Control, Number distribution
- 16:00 -16:15 Team Manager's Meeting at HQ near the start/finish line

March 15(SUN)

- 08:30 -10:00 Course Open for Training and Warm up
- 10:30 - Women Elite (XCO)
- 12:45 - Men Elite (XCO)
- 15:00-15:30 Citizen's Fun Ride

\*Awards Ceremony will be held finish each race immediately.

3月14日(土)

- 14:00 -16:00 コースウォーク (自転車走行不可)
- 14:00 -16:00 選手受付確認、ライセンスコントロール
- 16:00 -16:15 チームマネージャーズミーティング／本部前

3月15日(日)

- 08:30 -10:00 コーストレーニング、ウォームアップ、男女エリート
- 10:30 - 女子エリート クロスカントリー・オリンピック
- 12:45 - 男子エリート クロスカントリー・オリンピック
- 15:00 -15:30 市民ファンライド

\*表彰式は各レース終了後直ちに行う

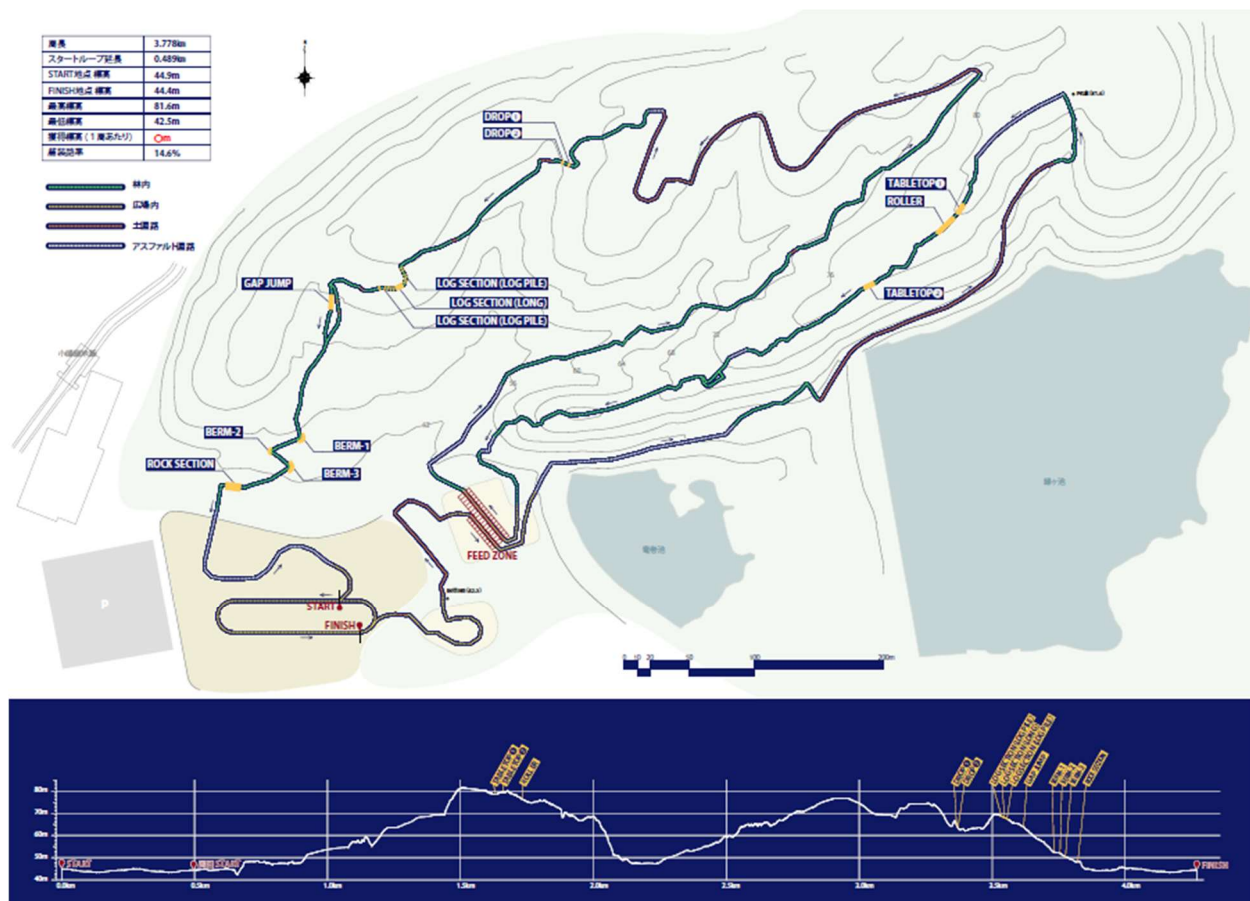
### 4 Regulations

#### 競技規則

This race will be run under UCI regulations, JCF regulations and specific regulations.

この大会は、UCI および JCF の競技規則および大会特別規則により行われる

## 5 Course and Venue コース



The race courses for the events are situated in Obata Ryokuchi Park, Moriyama ,  
Nagoya City, Aichi

Course length: 3778 m Start Loop 489 m

Start & Finish altitude: 49 m

Highest altitude: 81.6 m

Lowest altitude: 42.5 m

Pave: 14.6%

\*This is Planned Course. To be changed by after inspection by Officials.

コース長 3778 m スタートループ 489 m

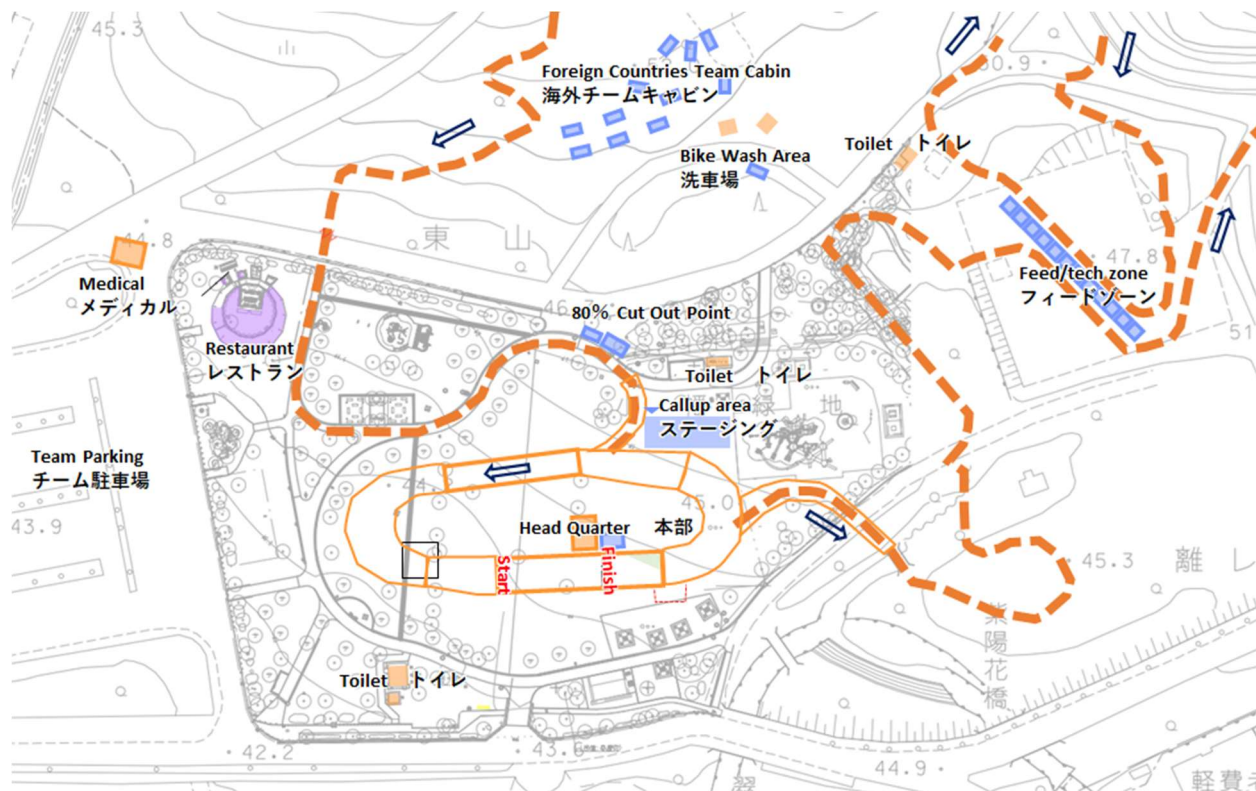
スタート/フィニッシュ標高 49 m

最高標高 81.6 m

最低標高 48 m

\* コースは計画図。オフィシャル確認後に決定





## Venue Facilities

Parking: For registered team and riders

HQ : Head Quarter, Registration, License Control, Manager's Meeting

Team Cabin : Foreign Countries Teams

Feed/TA Zone: One place, Double layout

Medical Station:

Bike Wash:

チーム駐車場:登録された競技者、チーム等事前登録車両のみ

本部 : 選手受付、ライセンスコントロール、マネージャーズミーティング

チームピット : 海外参加チーム用キャビン

フィードゾーン : 1カ所、ダブルレイアウト

メディカルステーション :

洗車場 :

## 6 Registration

### レジストレーション

Registration opens 20.JAN.2026, Deadline 20.FEB.2026.

NO onsite registration

<https://mtb-l.jp>

レジストレーションは 2026 年 1 月 20 日より 2 月 20 日まで

<https://mtb-l.jp>

## 7 Awards

### 表彰

The top 3 riders in each category will be awarded.

Prize money will be awarded under the 2026 UCI financial obligation.

Riders will receive UCI points according to the Class 3 event.

各カテゴリー 3 位までを表彰

UCI クラス 3 イベントのランキングポイントを受ける

## 8 Competition Officials

### Commissaires Panel

President

Hiroshi TAKAHASHI (UCI-JPN) UCI Appointed

Member

Irawan Maximilian MAGER (SIN) ACC Appointed

Man Shan WONG (HKG) ACC Appointed

Oscar Jr Durano Rodriguez (PHI) ACC Appointed

Pinaki BYSACK (IND) ACC Appointed

Sondi SAMPURNO (INA) ACC Appointed

### コミッセルパネル

PCP

高橋 博 (日本)

メンバー

マックス・マガー (シンガポール)

マンシャン・ウォン (香港)

オスカー・ロドリゲス (フィリピン)

ピナキ・バイザック (インド)

ソンディ・サンパルノ (インドネシア)

Course Designer

コースデザイナー

Lester Camacho LEBUMFACIL (PHI)

レスター・レバンファシル (フィリピン)

Technical Delegate

テクニカル・デレゲート

Beatrice Lajawa (MAS) ACC Appointed

ベアトリス・ラジャヤワ (マレーシア)

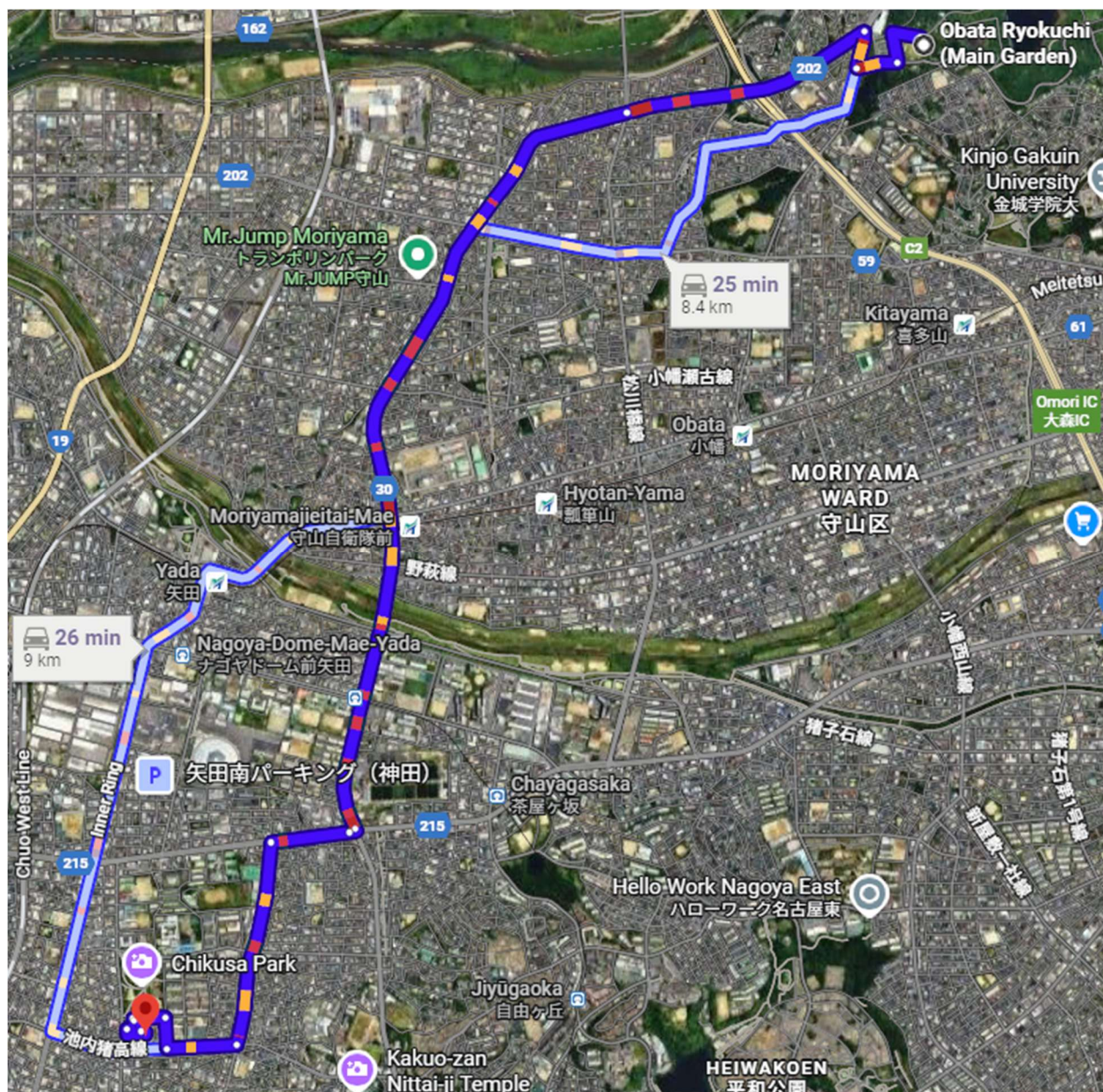


## 9 Hospital Information

病院情報

Nagoya City East Medical Center

医療機関名：名古屋市立大学医学部附属病院 東部医療センター



Google Map, 地図データ (C) 2026 Google

## 10 Insurance and First Aid

### 保険及びファーストエイド

The organizer will provide first aid. Afterwards, each team and individual is responsible for their own treatment.

License holders and national federations must ensure that license holders have adequate insurance coverage against accidents and civil liability in all countries in which they engage in competitive cycling sports or training throughout the license year.

主催者は応急処置を提供します。その後は、各チームおよび個人が各自の治療に責任を負います。ライセンス保持者および国内連盟は、ライセンス保持者がライセンス年度を通じて競技またはトレーニングを行うすべての国において、事故および民事責任に対する十分な保険適用範囲を確保しなければなりません。

### \*Fun Ride

The organizer will obtain recreational insurance for the Fun Ride riders.

主催者はファンライド参加者のためにレクリエーション保険に加入します。

## 11 Travel Information

### トラベルインフォメーション

**Obata Ryokuchi** is a prefectural urban park (regional park) located in Moriyama Ward, Nagoya City, Aichi Prefecture, and in Owariasahi City, Aichi Prefecture.

It consists of the West Garden located in the center of Moriyama Ward, the Main Garden located in the north-central part of Moriyama Ward, the Central Garden located near the Main Garden, and the East Garden located at the western edge of Owariasahi City. It features lawn plazas and playground equipment, bustling with families on sunny holidays. Endangered Japanese snowbell trees grow wild here, offering opportunities to observe numerous plant species.

The Main Garden primarily consists of a large plaza and naturally rich hilly terrain. Walking the trails through the hills provides a taste of hiking. An observation deck is situated on a small hill, offering views of the Nobi Plain, centered on the western part of Moriyama Ward. Warning signs stating "Beware of Mamushi Snakes and Hornets" are

placed throughout the park.

#### Access

##### Main Park / Central Park

Nagoya Guideway Bus Guideway Bus Shidanmi Line (Yutorito Line): Get off at Obata Ryokuchi Station, then walk about 3 minutes.

**小幡緑地（おばたりよくち）**は、愛知県名古屋市守山区および同県尾張旭市にある県営の都市公園（広域公園）。

守山区の中央に位置する西園と、守山区北中部に位置する本園、本園付近に位置する中央園、尾張旭市西端部に位置する東園がある。

芝生広場や遊具が整備されており、休日は家族連れなどで賑わう。絶滅危惧種のマメナシが自生しており、たくさんの植物を観察することができる。

本園は広い広場と自然豊かな丘陵地が主となっており、丘陵地の遊歩道がありハイキングにも適する。「マムシスズメバチに注意」の警告が随所に設置されている。

#### 交通アクセス

##### 本園・中央園

名古屋ガイドウェイバスガイドウェイバス志段味線（ゆとりーとライン）：小幡緑地駅下車、徒歩約3分

#### To Aichi-Nagoya from overseas

Central Japan International Airport Centrair (中部空港, airport code: NGO), just outside Nagoya.

Available on international flights departing from or arriving in China, Hong Kong, Singapore, Vietnam, the Philippines, Thailand, Chinese Taipei, South Korea, Guam, and Honolulu. Please get more information by website.

<https://www.centrair.jp/en/>

中部国際空港へ：中国、香港、シンガポール、ベトナム、フィリピン、タイ、チャイニーズタイペイ、韓国、グアム、ホノルル発着の国際線をご利用いただけます。

<https://www.centrair.jp/>

#### To central Nagoya City from Airport

By Train: Centrair and Nagoya use the Nagoya Railroad and the fastest train takes 28 minutes. (using  $\mu$ -SKY)

To ride on " $\mu$ SKY Limited Express" or "Rapid Limited Express and Limited Express First class cars", a first class car ticket ( $\mu$ ticket) is required in addition to the regular train ticket. The First class car ticket ( $\mu$ ticket) is the same price regardless of age.



空港から名古屋市：セントレア空港と名古屋間は名古屋鉄道を利用し、最速列車で 28 分です（μ-SKY 利用時）。

「μSKY 特急」または「快速特急・特急の 1 等車」に乗車するには、普通切符に加えて 1 等車券（μ チケット）が必要です。1 等車券（μ チケット）は年齢に関係なく一律料金です

To Obata Ryokuchi

【Car】Via MEI-NIKAN Expressway

Approx. 2 min from Obata IC (toward Nagoya)

Approx. 5 min from Matsukawado IC (toward Osaka)

【Yutorito Line】Get off at “Obata Ryokuchi,” then walk south for 3 minutes.

【Train】Get off at Meitetsu Seto Line “Obata Station,” then take the city bus or walk north for 25 minutes.

【Bus】Get off at city bus stop “Midorigaoka Jutaku,” then walk north for about 5 minutes.

\* This “HONEN” parking lot is reserved exclusively for authorized personnel. (For organizers, staff, and participating teams)

小幡緑地へ

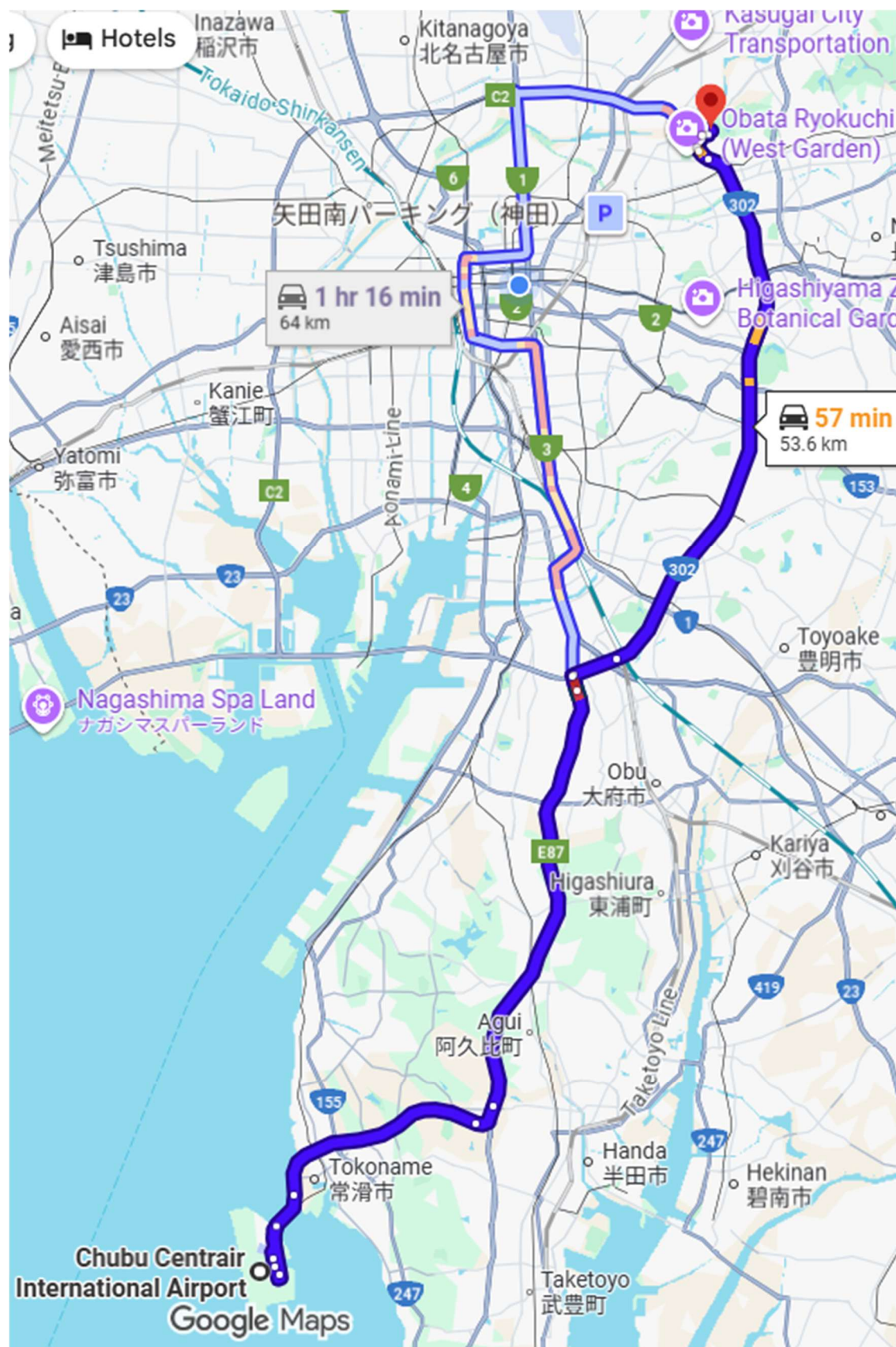
【自動車】名古屋第二環状自動車道経由、名古屋方面小幡 IC から約 2 分、大阪方面松河戸 IC から約 5 分

【ゆとりーとライン】『小幡緑地』下車、南へ徒歩 3 分

【電車】名鉄瀬戸線『小幡駅』下車、市バスもしくは北へ徒歩 25 分

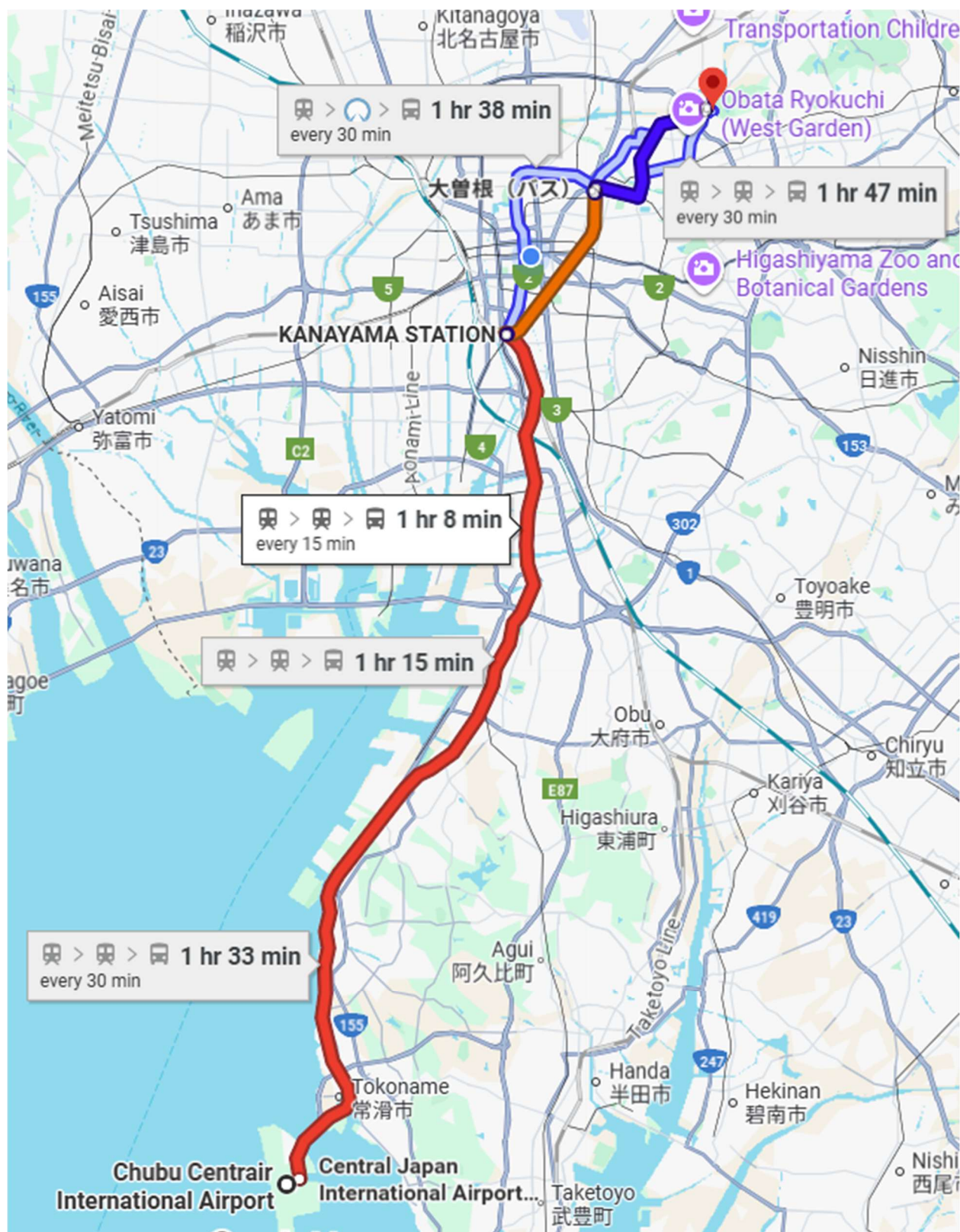
【バス】市バス『緑ヶ丘住宅』下車、北へ徒歩約 5 分

\* 本園駐車場は関係者専用駐車場として使用されます。（主催者、関係者、参加チーム向け）

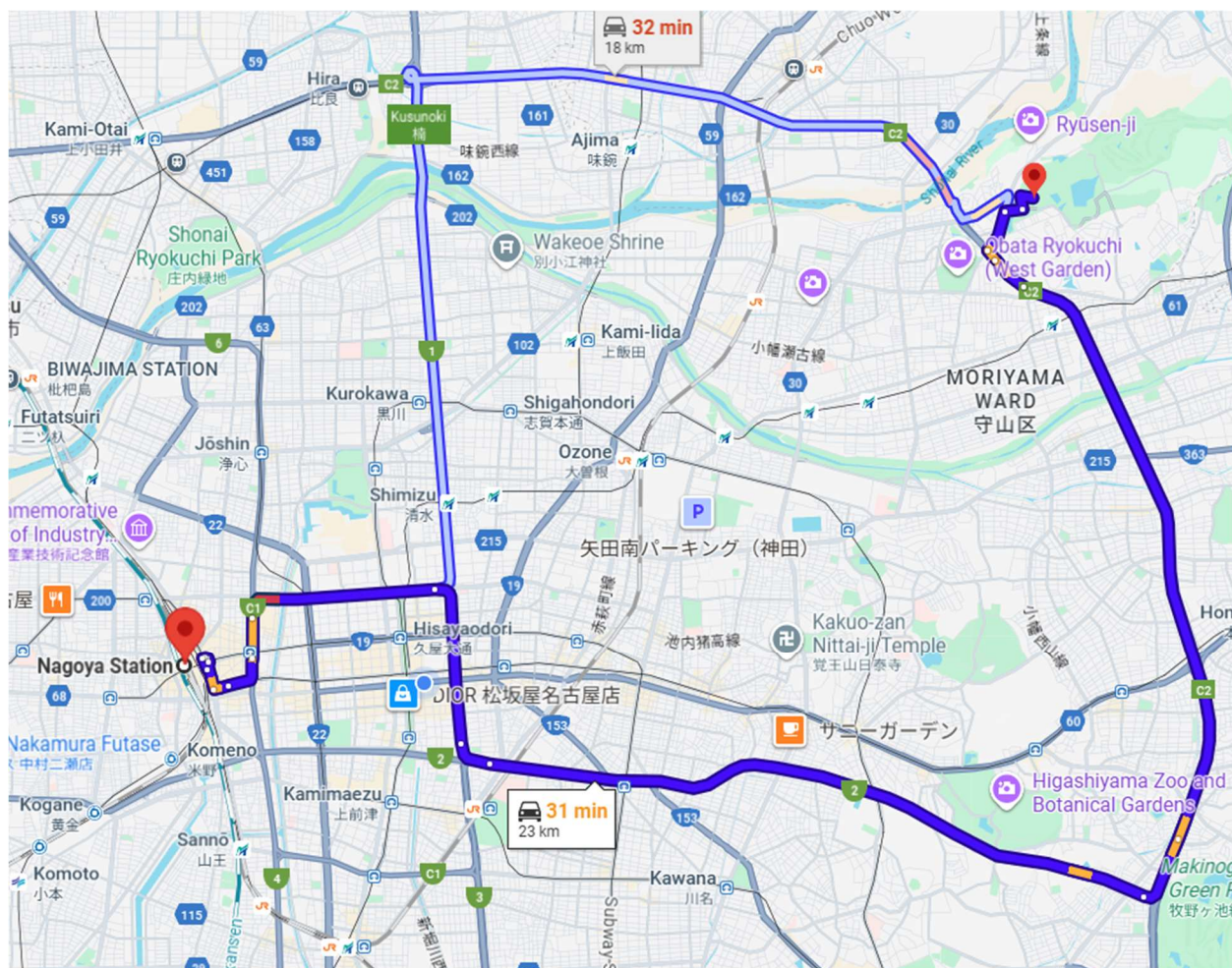


Google Map, 地図データ (C) 2026 Google



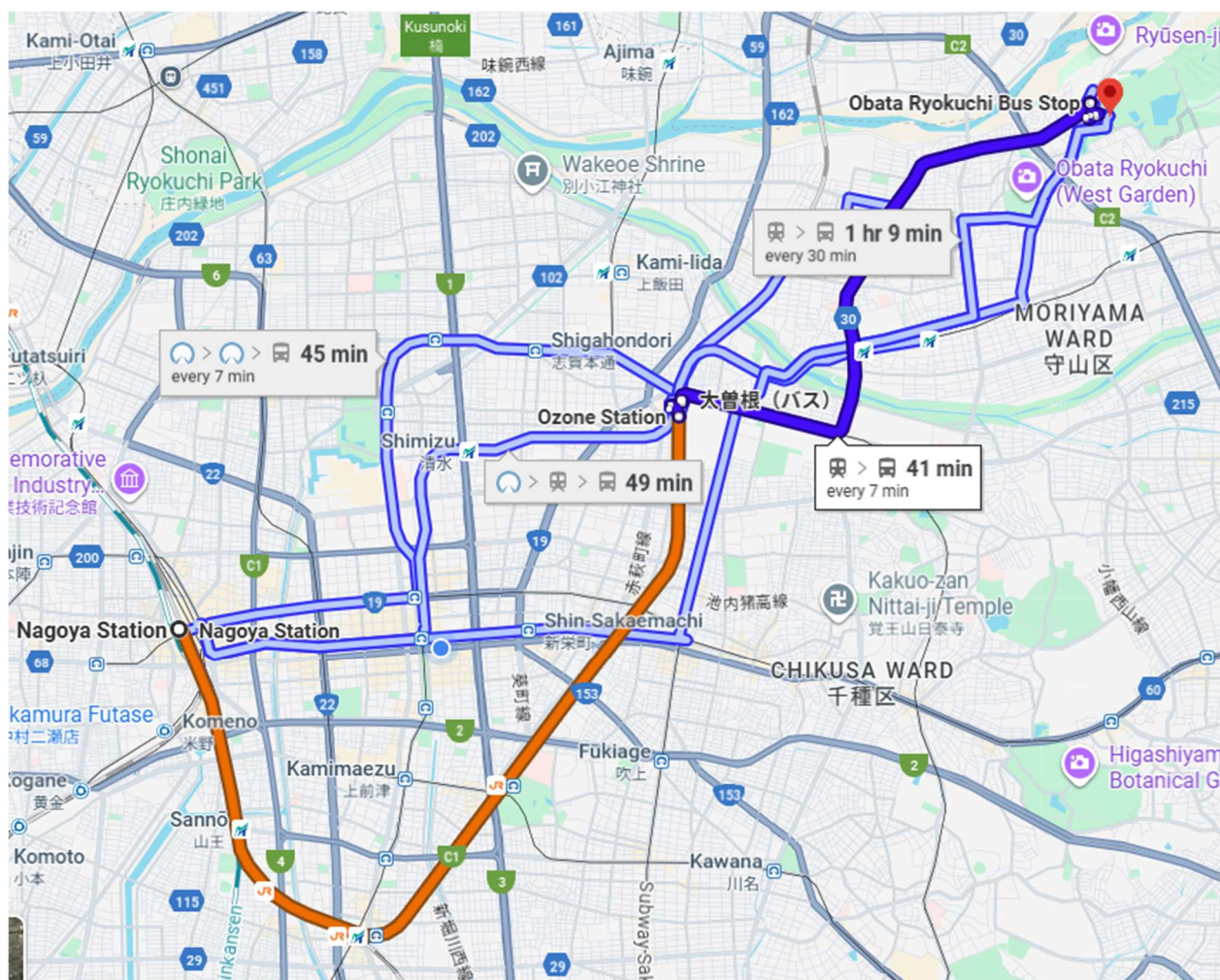


Google Map, 地図データ (C) 2026 Google



Google Map, 地図データ (C) 2026 Google





Google Map, 地図データ (C) 2026 Google

## 12 Organizer Contact

### 主催者連絡先

Mountain Bike League of Japan

Mail [info@mtb-l.jp](mailto:info@mtb-l.jp)

Web Site: <https://mtb-l.jp>

Phone: +81 080 2264 2020

一般社団法人 MTB リーグ

## 13 Reference Web site

### 資料

Nagoya City Guide

名古屋市ガイド

<https://www.nagoya-info.jp/en/>

Centrair Airport

中部国際空港

<https://www.centrair.jp/en/>

Shinkansen – Bullet train from Tokyo or Osaka

新幹線情報 東京、大阪から

<https://global.jr-central.co.jp/en/onlinebooking/>

Aichi-Nagoya Asian Games 2026 Organizing Committee

愛知・名古屋アジア・アジアパラ競技大会組織委員会

<https://www.aichi-nagoya2026.org/en/>

### Notice／注意事項

\* Riding on the course no designated training times is prohibited.

\* 指定された時間以外のコース走行はできません

\* The venue have rare plants and others. Please refrain from entering the wooded areas within the park grounds.

\* 会場では、貴重な植物なども見られます。園内林地への立ち入りはご遠慮ください。

\* Parking at the park is limited. We kindly ask that you use public transportation when visiting. Please also refrain from parking at nearby facilities, as this may interfere with their operations.

\* 公園の駐車場は、台数に限りがございますので、お越しの際は公共交通機関のご利用をお願いいたします。近隣の施設等への駐車も各営業の妨げとなることもありますので行わないようお願いいたします。